

28^e JOURNEE AFRICAINE DE LA PREVENTION DES RISQUES PROFESSIONNELS
22^e JOURNEE MONDIALE DE LA SECURITE ET DE LA SANTE AU TRAVAIL



PRESENTATION DE LA POLITIQUE NATIONALE DE
LUTTE CONTRE LES CHANGEMENTS CLIMATIQUES

Présenté par

**Le DIRECTEUR REGIONAL DE L'ENVIRONNEMENT, DU DEVELOPPEMENT DURABLE
ET DE LA TRANSITION ECOLOGIQUE DU BAS-SASSANDRA (SAN-PEDRO)**

Mercredi 24 Avril 2024



PLAN

Partie 1

Partie 2

INTRODUCTION

ETAT DES LIEUX

**LES CAUSES DE LA
DEGRADATION DE
L'ENVIRONNEMENT**

**POLITIQUE ET STRATEGIE
ENVIRONNEMENTALES DE
PRÉSERVATION, DE
RÉHABILITATION ET
D'EXTENSION DES FORÊTS**

PARTIE 1

INTRODUCTION

ETAT DES LIEUX

**LES CAUSES DE LA DEGRADATION
DES FORETS**

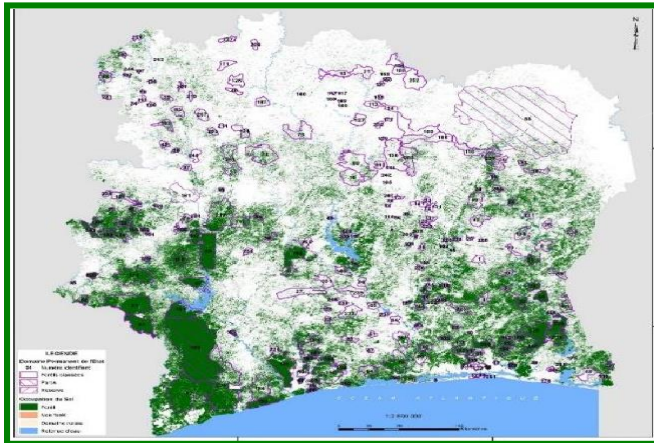
INTRODUCTION

- **En 1992, l'Organisation des Nations unies et ses États membres, alertés sur la gravité du réchauffement global par la communauté scientifique, décident de prendre des mesures à l'échelle de la planète. Ils se dotent d'une convention-cadre des Nations unies sur les changements climatiques, la CCNUCC, point de départ d'une surveillance accrue du changement climatique.**
- **Ce fut donc le commencement des Conférences des parties sur le climat**
- **Et la Côte d'Ivoire qui est membre de la CCNUCC a élaboré sa propre politique et stratégie de l'environnement.**

ETAT DES LIEUX

1900 - 1960

50%

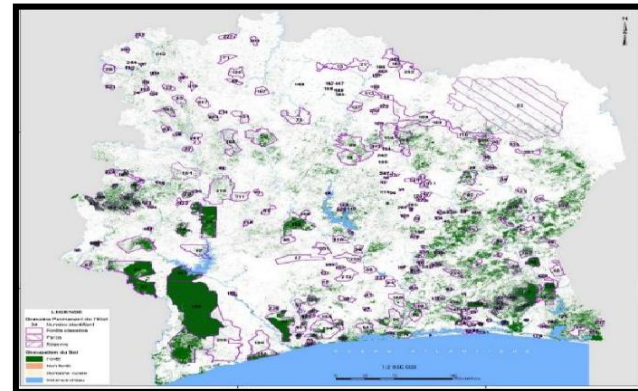


16 Millions ha

Evolution du couvert forestier

2000

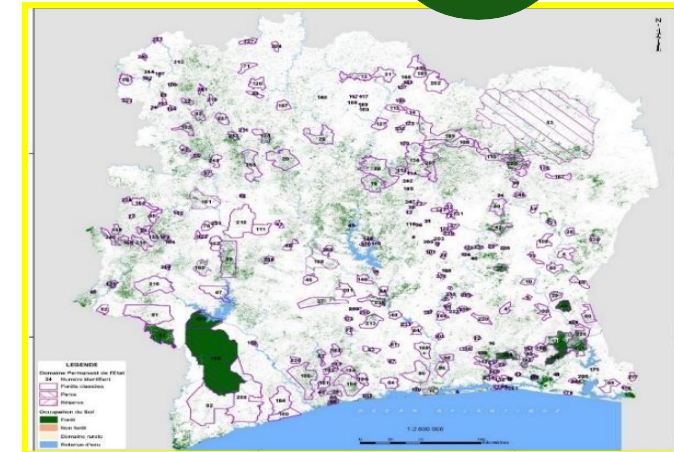
16%



5,09 Millions ha

2020

9,8%



2,97 Millions ha

Dégradation du Couvert Forestier d'environ 60% en 30 ans

Evolution du couvert forestier

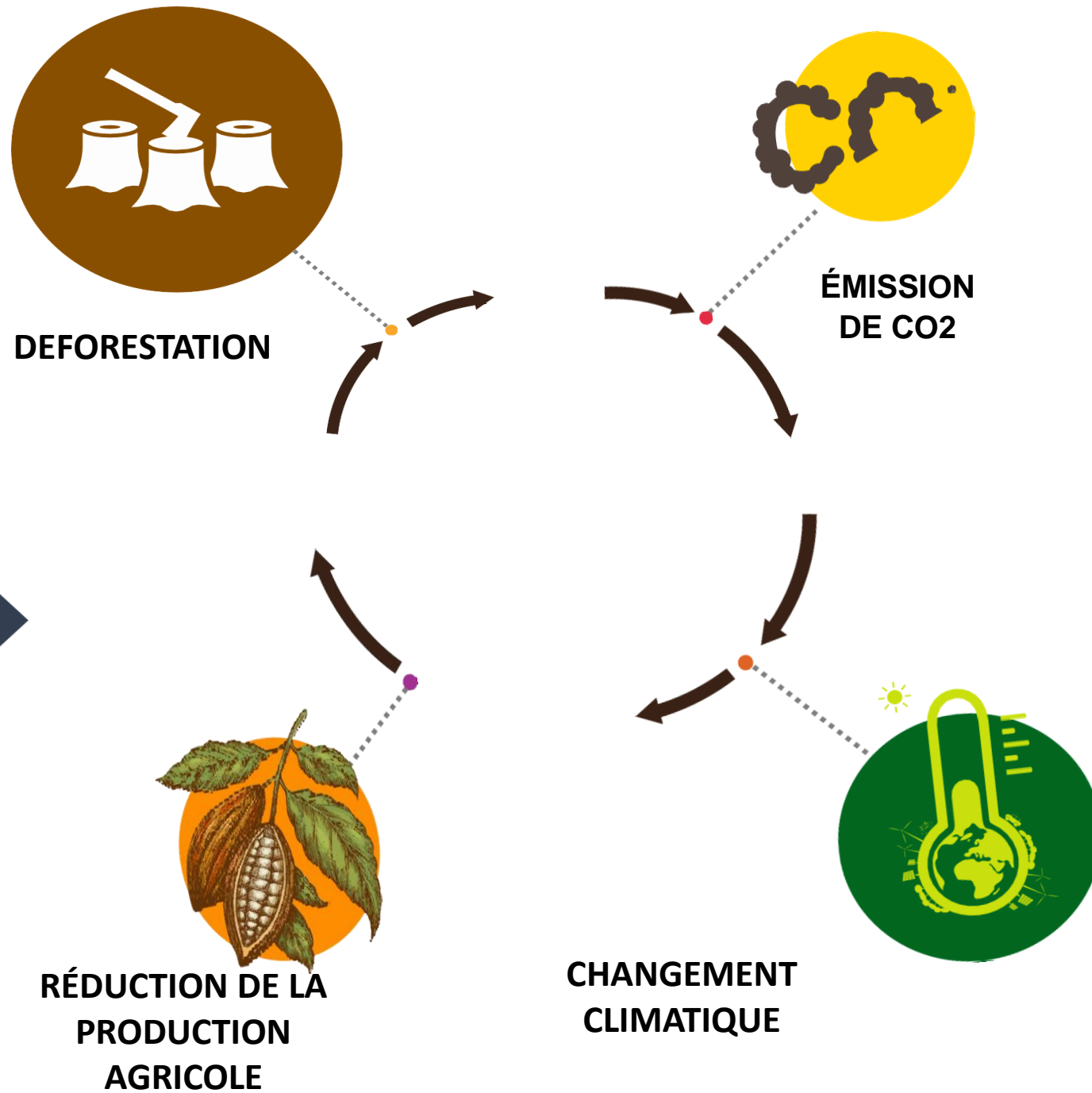
Résultat: IFFN 2021:

- **Forêt naturelle: 2 880 490 ha**
- **Forêt naturelle dans les forêts classées: 558 030 ha**
- **Aires protégées: 674 500 ha**
- **Forêts du domaine rural: 1 740 300 ha**

CAUSES DE LA DEGRADATION DES FORÊTS



Le cercle vicieux de l'agriculture extensive



PARTIE 2

POLITIQUE ENVIRONNEMENTALE ET STRATEGIE DE PRESERVATION, DE REHABILITATION ET D'EXTENSION DES FORÊTS

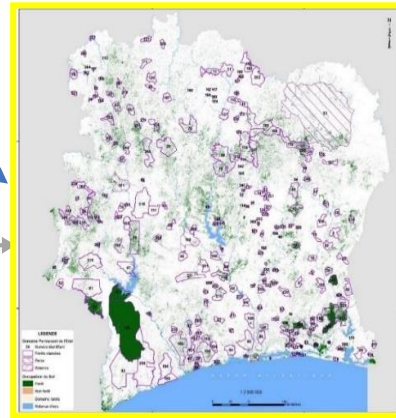
POLITIQUE ENVIRONNEMENTALE

• Au plan national

Nouvelle
Politique
forestière

Les Codes :
Environnement
Forestier- Salubrité-
Eau-Minier

Norme
ARS 1000
(Durabilité du cacao)



• Au plan international

Conventions
Conférences des
Parties (COP)

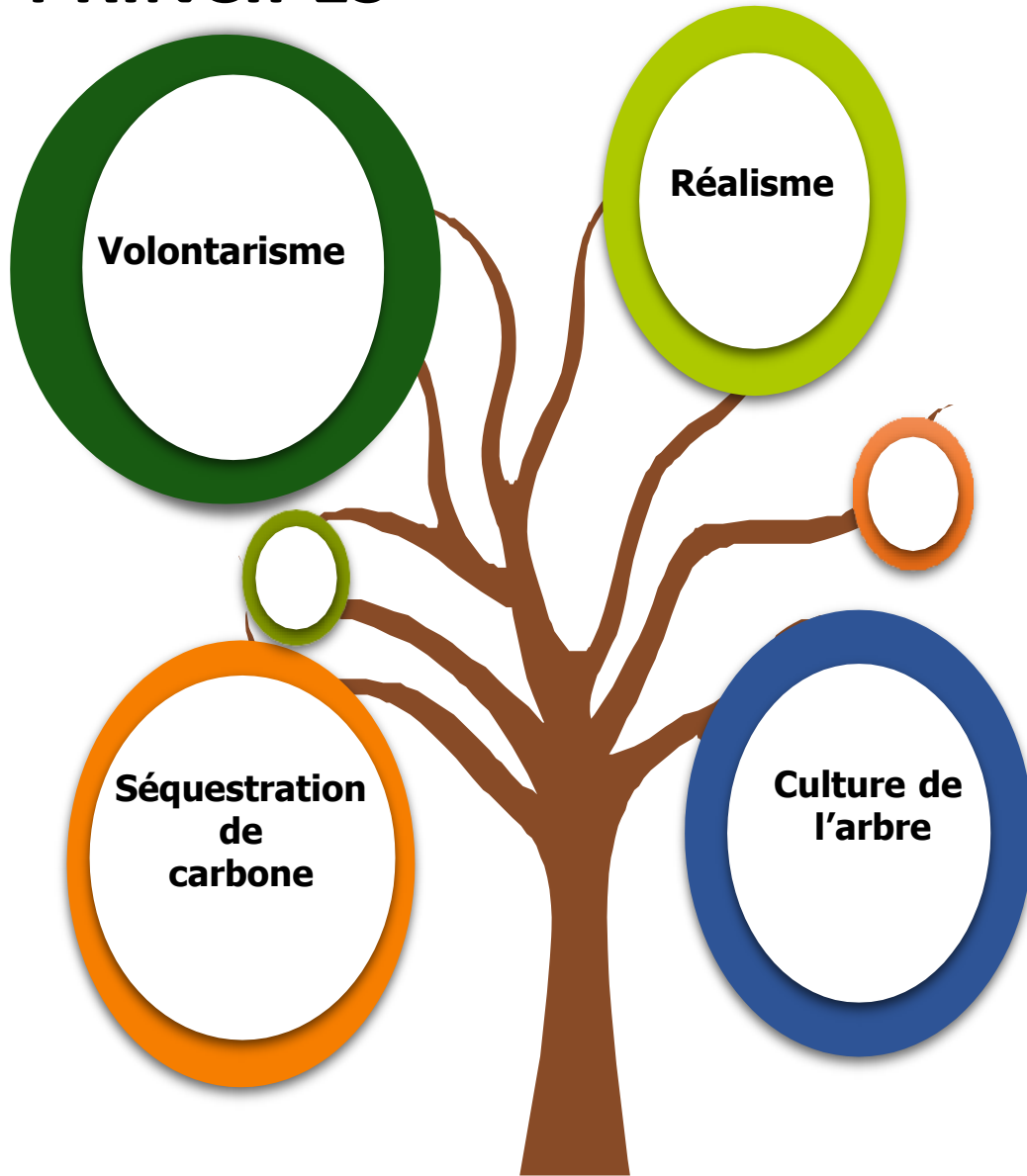
Initiative
Cacao- Forêts
(Certification cacao
Certification RSP)

REDD+
CÔTE D'IVOIRE

APV/FLEGT
(Légalité du bois)

STRATEGIE: PRINCIPES & AXES

• PRINCIPES



AXES

- **Protéger les forêts classées conservées à plus de 75%**
- **Faire respecter strictement la logique des forêts classées**
- **Réaménager les forêts classées dégradées à plus de 75%**
- **Appliquer le régime d'agroforesterie dans le domaine rural**
- **Identifier et encourager la création des réserves naturelles volontaires**

STRATÉGIE

Porter la couverture forestière à 20% en 2030

Amélioration de la gouvernance
Restauration des forêts classées
Restauration des forêts du domaine rural

2015

+2 944 668 ha

2021-2030

+1 683 486 ha

2031 - 2045

1

2

3



Forêts Classées

844 950 ha

Domaine Rural

1 232 508 ha

TOTAL : 3 401 146 ha

Y compris les parcs et réserves :

1 323 688 ha

Forêts Classées

2 117 918 ha

Forêts Classées

826 710 ha

TOTAL : 6 345 814 ha

Forêts Classées

1 053 000 ha

Forêts Classées

630 486 ha

TOTAL : 8 029 300 ha

- **LE NOUVEAU CODE DE L'ENVIRONNEMENT**
- **LE NOUVEAU CODE FORESTIER**
- **LE CODE DE LA SALUBRITÉ**
- **LE CODE DE L'EAU**
- **LE CODE MINIER**

Principales innovations

Elles portent sur:

- **la pluralité d'acteurs** (privé, collectivités territoriales, Conseils régionaux);
- **la propriété de l'arbre et de la forêt;**
- **le concept d'Agro-Forêt;**
- **le partenariat Public-privé;**
- **l'amélioration de la gouvernance forestière et;**
- **l'institution de mesures incitatives.**



ACTIONS ET RESULTATS

ACTIONS

- Encourager la modernisation de l'agriculture
- Agriculture sans déforestation
- Le reboisement
- Conservation des forêts résiduelles
- Pratique de l'agroforesterie
- La certification des productions agricoles
- Certification RSPO-IP
- Le projet PAGIL
- Création des aires marines protégées (AMP)
- Distribution des foyers améliorés

- Projet Paiement pour la Réduction des Emissions de gaz à effet de serre (PRE)
- Aménagement des forêts classées
- Application des codes (Environnement, Forestier, de l'Eau, Minier etc.)
- Etude d'Impact Environnemental et Social (EIES) de tous les projets de développement
- Introduction des gaz non polluants
- Création de la Brigade de la salubrité
- Projet ABIDJAN LEGACY PROGRAMME
- Projet PENIA II
- Etc.

ACTIONS ET RESULTATS

RESULTATS

1900 - 2000

275 000

2000 - 2015

113 000

2019 - 2020

47 000

2021

26 000

Superficie moyenne de
déforestation annuelle (Ha)

Tendance baissière de la déforestation

CONCLUSION

La lutte contre les changements climatiques s'inscrit dans une politique multisectoriel, multidimensionnelle et multi latérale.

Elle s'appuie donc sur la conjugaison des actions de plusieurs acteurs nationaux et internationaux.

Mais pour qu'elle soit efficace, elle doit passer nécessairement par un changement radical de nos techniques agricoles, qui doivent passer d'une agriculture itinérante à une agriculture moderne et sédentaire.

**MERCI DE VOTRE
AIMABLE ATTENTION**